

POWIAT KOLSKI

OBSZAR ANALIZY



POWIERZCHNIA
1 011 km²

LICZBA LUDNOŚCI
82 751

SIEDZIBA POWIATU
Koło

GMINY W POWIECIE KOLSKIM

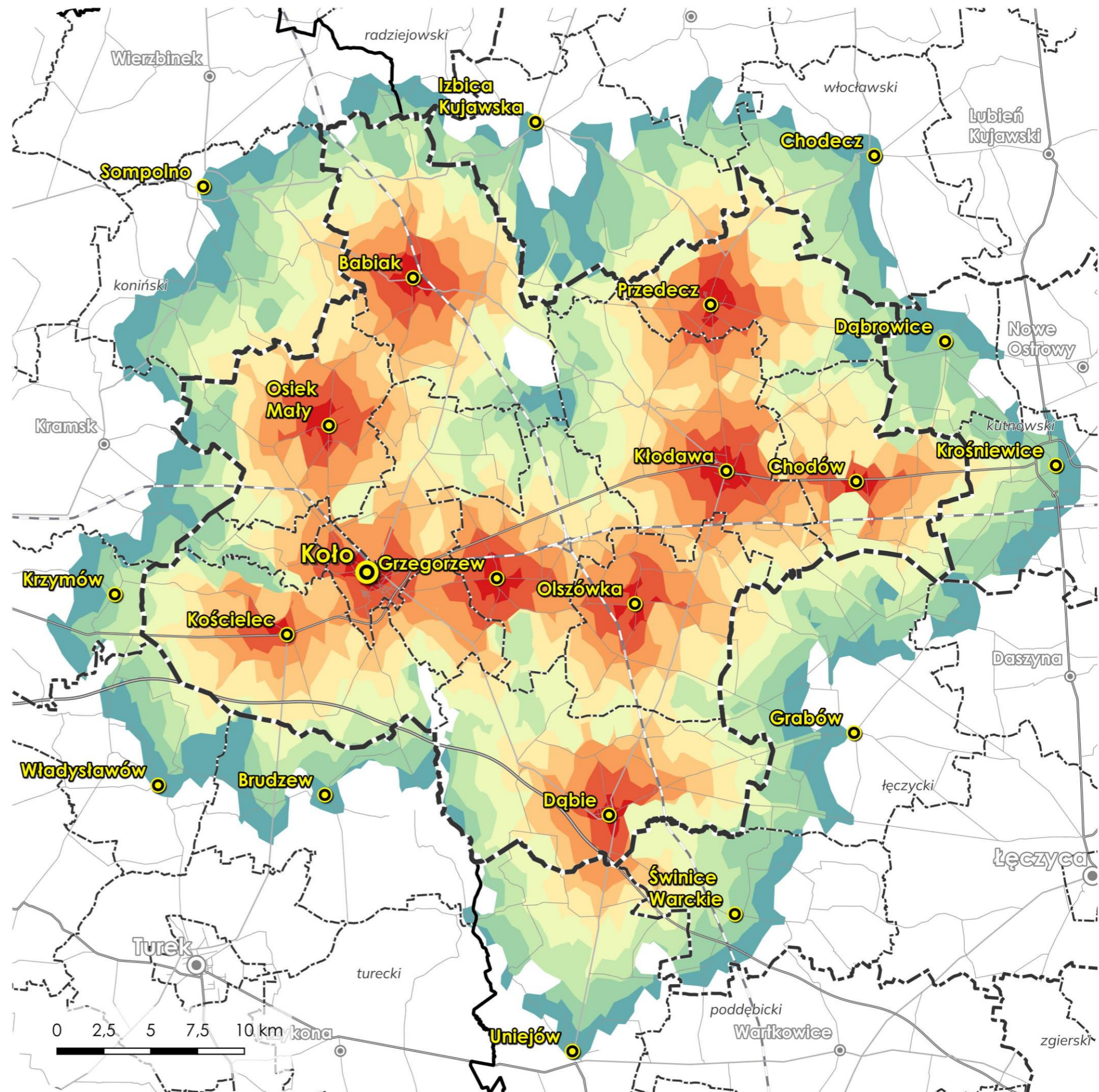

11 Babiak, Chodów, Dąbie, Grzegorzew, Kłodawa, miasto Koło, Koło, Kościelec, Olszówka, Osiek Mały, Przedecz

OŚRODKI GMINNE Z SĄSIEDNICH POWIATÓW OBJĘTE ISOCHRONĄ 45 min

- 11**
- pow. koniński: Krzymów, Sompolno
 - pow. turecki: Brudzew, Władysławów
 - pow. kutnowski: Dąbrowice, Krośniewice
 - pow. łęczycki: Grabów, Świnice Warckie
 - pow. poddębicki: Uniejów
 - pow. włocławski: Chodecz, Izbica Kujawska

5 min

45 min



0 2,5 5 7,5 10 km

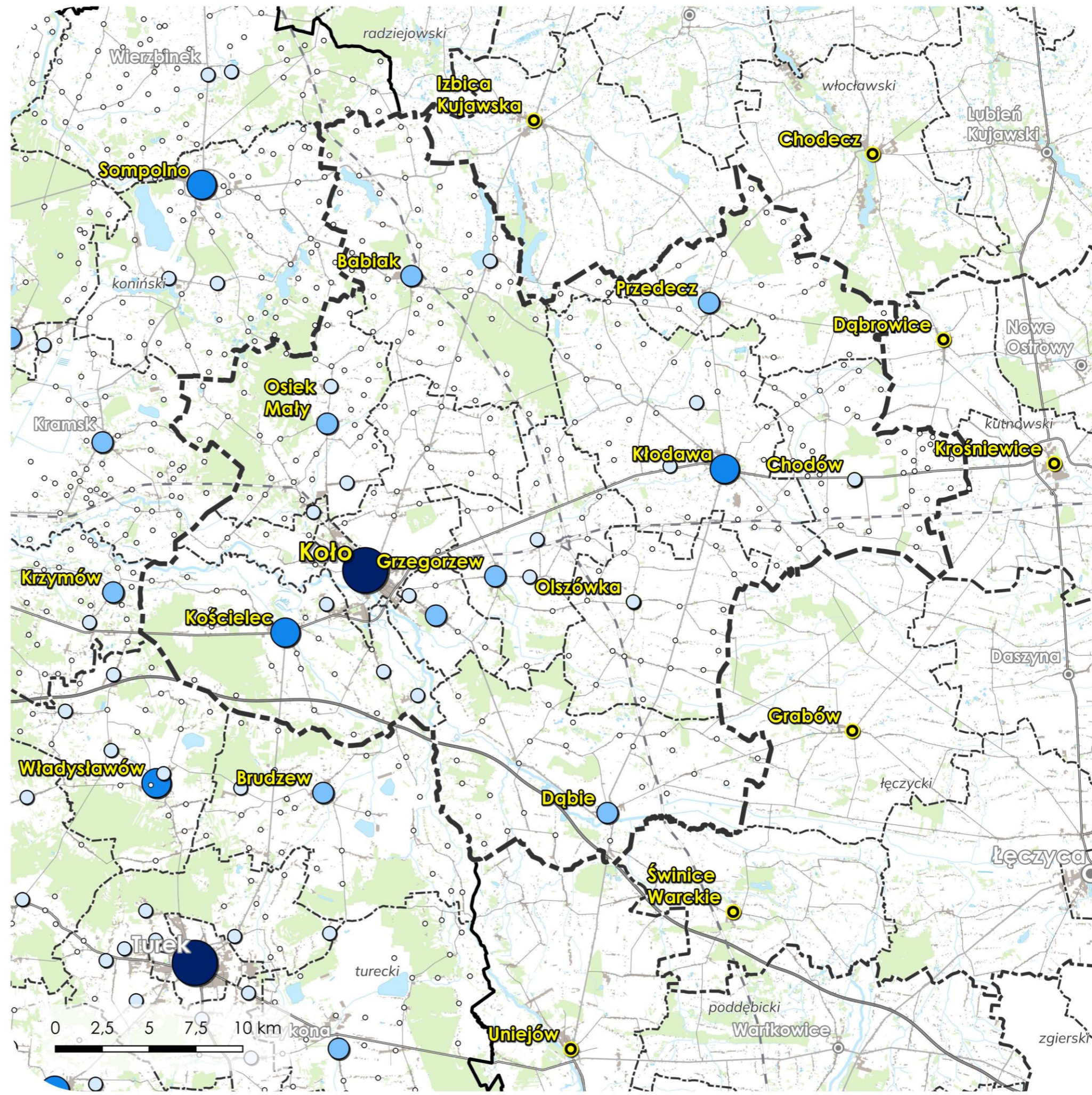
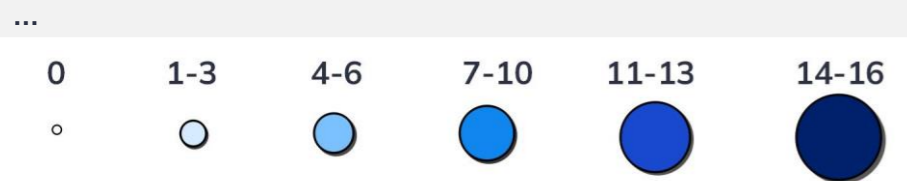
POWIAT KOLSKI

GENERATORY RUCHU

23 MIEJSCOWOŚCI O POTENCJALE GENEROWANIA RUCHU ROWEROWEGO ≥ 1 pkt

MIEJSCOWOŚCI O NAJWYŻSZYM POTENCJALE GENEROWANIA RUCHU ROWEROWEGO

nazwa	suma	potencjał demograficzny	potencjał gospodarczy	potencjał edukacyjny	potencjał osadniczy
OŚRODKI GMINNE					
Koło	14	4	3	4	3
Kłodawa	10	3	3	2	2
Kościelec	7	1	2	2	2
Babiak	6	2	1	1	2
Grzegorzew	6	2	2	0	2
Przedecz	6	2	1	1	2
Dąbie	5	2	1	0	2
Osiek Mały	4	1	1	0	2
Chodów	3	1	0	0	2
Olszówka	2	0	0	0	2
POZOSTAŁE					
Powiercie	4	2	1	1	0
Borki	2	1	1	0	0
Brdów	2	1	1	0	0
Dęby Szlacheckie	2	1	1	0	0
Osiek Wielki	2	1	1	0	0
Powiercie-Kolonia	2	1	1	0	0
Barłogi	1	1	0	0	0
Bierzwienna	1	1	0	0	0
Długa-Kolonia	1	1	0	0	0



POWIAT KOLSKI

UKŁAD KOMUNIKACYJNY



● DŁUGOŚĆ SIECI DRÓG ROWEROWYCH
35,5 km



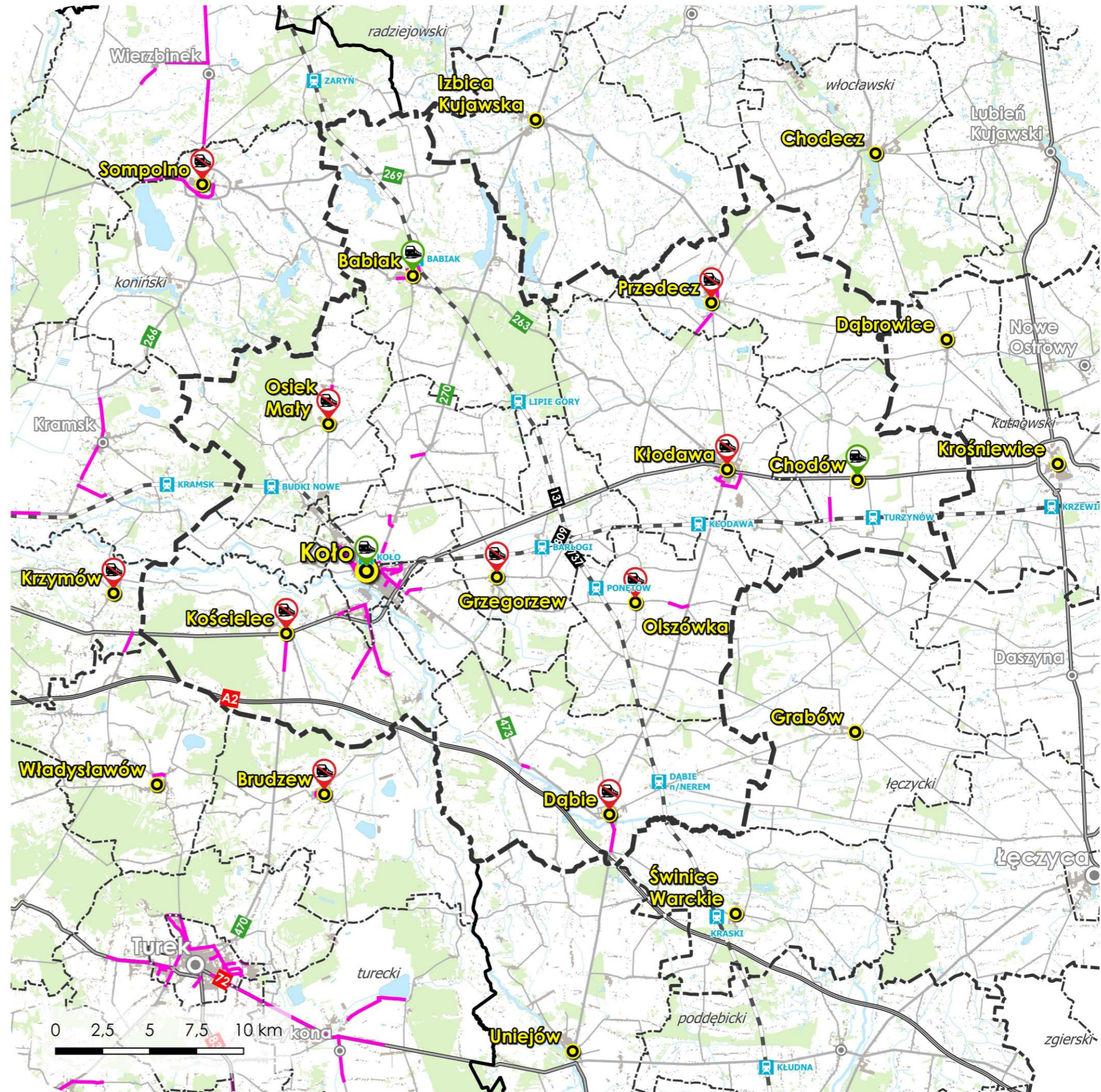
- 4 STACJE KOLEJOWE
Babiak, Barłogi, Kłodawa, Koło
- 2 PRZYSTANKI KOLEJOWE
Budki Nowe, Turzynów



- 3 OŚRODKI Z BEZPOŚREDNIM DOSTĘPEM DO TRANSPORTU KOLEJOWEGO
Babiak, Chodów, Koło



- 7 OŚRODKÓW BEZ BEZPOŚREDNIEGO DOSTĘPU DO TRANSPORTU KOLEJOWEGO
Dąbie, Grzegorzew, Kłodawa, Kościelec, Olszówka, Osiek Mały, Przedecz



POWIAT KOLSKI

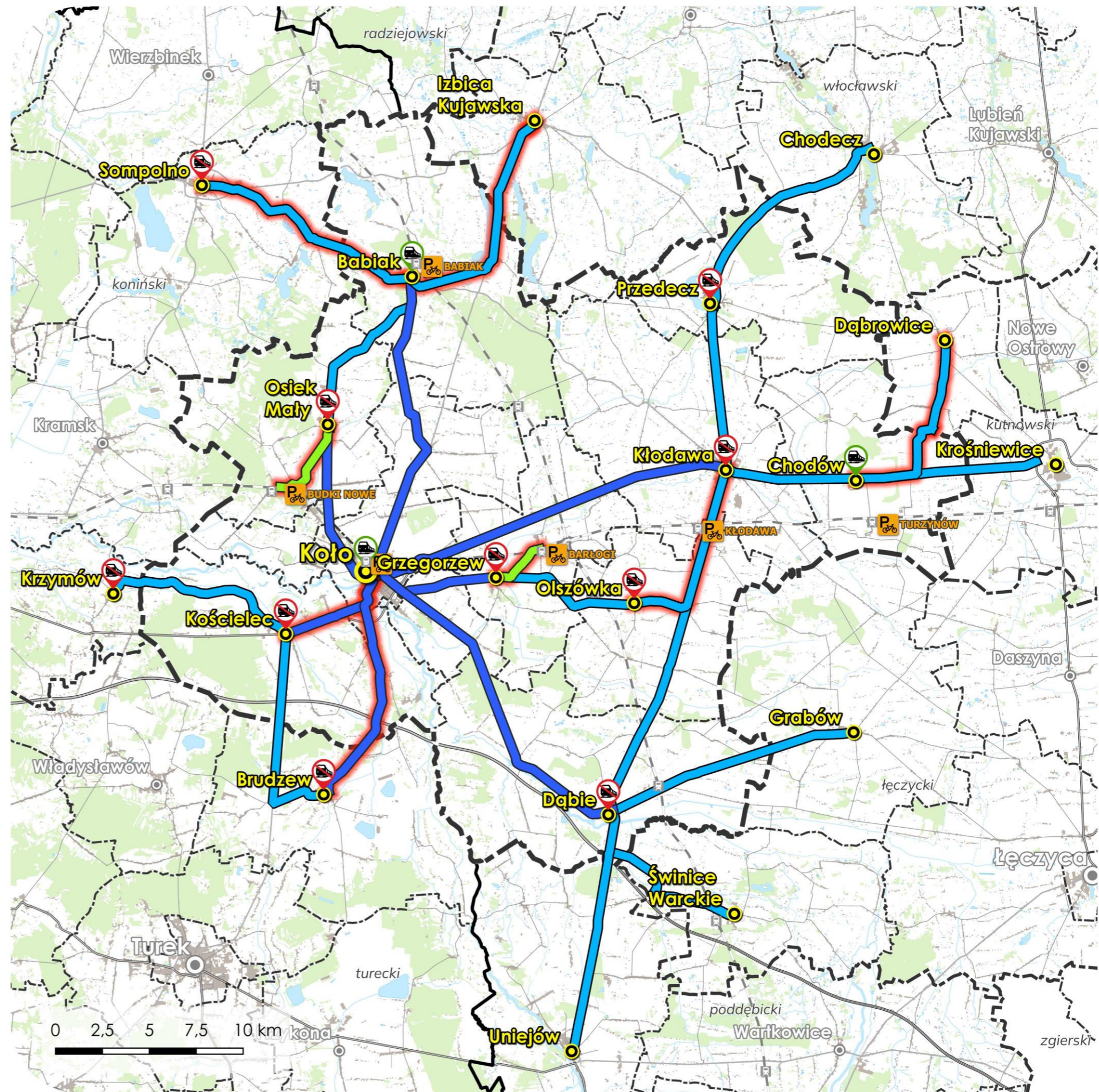
WYNIKI KONCEPCJI

STRUKTURA POWIĄZAŃ

25	POWIĄZAŃ PONADLOKALNYCH	274,8 km
23	POWIĄZANIA PODSTAWOWE	267,0 km
7	DO MIASTA POWIATOWEGO	88,4 km
16	MIĘDZYGMINNYCH	178,6 km
2	POWIĄZANIA UZUPEŁNIAJĄCE	7,8 km
0	ŁĄCZNIKOWYCH	0,0 km
2	MULTIMODALNE	7,8 km

INTEGRACJA Z TRANSPORTEM ZBIOROWYM

8	POWIĄZAŃ STANOWIĄCYCH DOSTĘP DO TRANSPORTU KOLEJOWEGO	73,6 km
4	PROPONOWANE LOKALIZACJE INFRASTRUKTURY BIKE&RIDE O ZNACZENIU PONADLOKALNYM	
Babiak, Barłogi, Budki Nowe, Kłodawa, Koło, Turzynów		



POWIAT KOLSKI

POTENCJAŁ POWIĄZAŃ

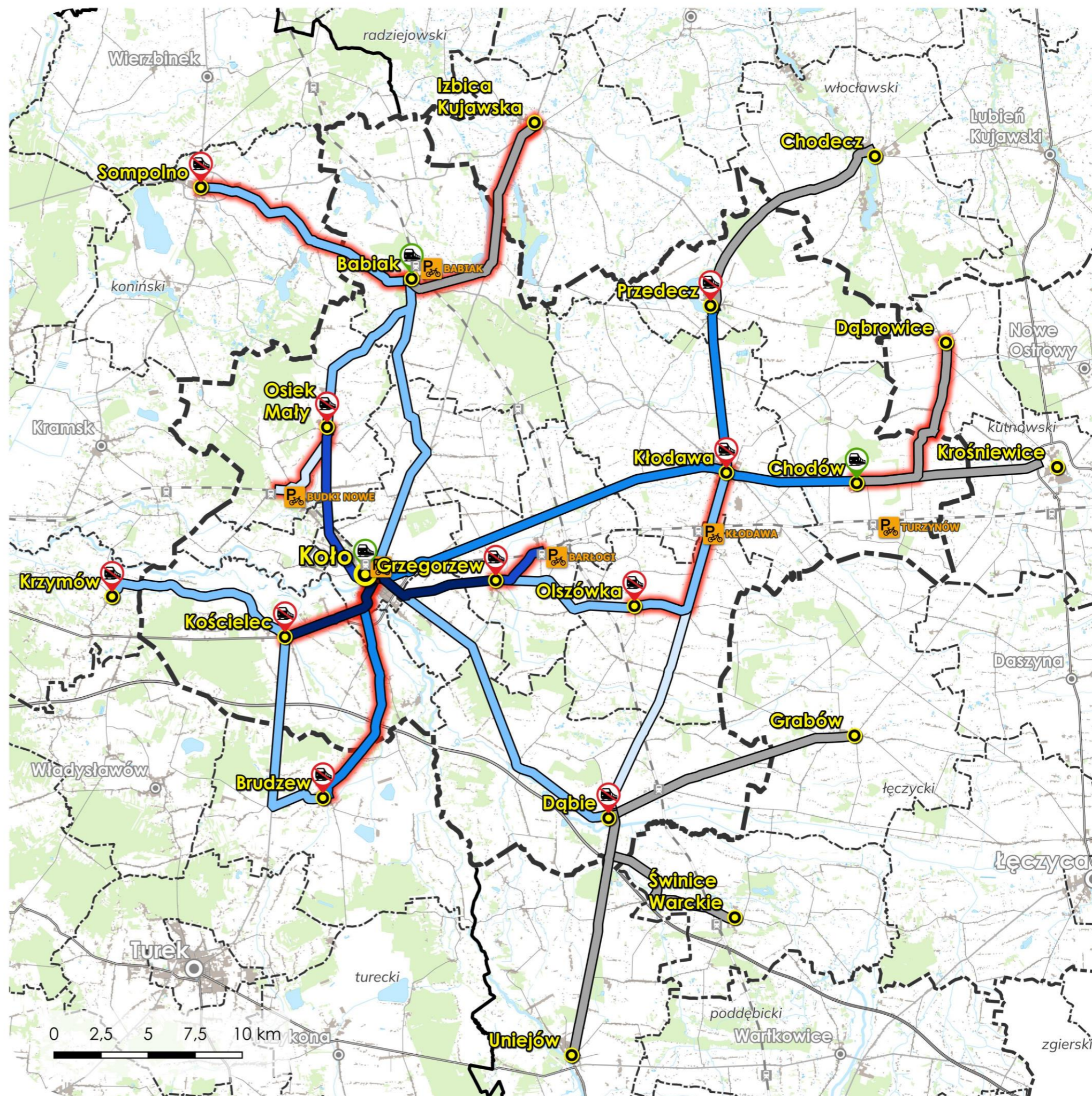
1,31 pkt/km

ŚREDNIA WARTOŚĆ WSKAŹNIKA
POTENCJAŁU GENEROWANIA
RUCHU ROWEROWEGO

POWIĄZANIA O NAJWYŻSZYM POTENCJALE

PRZEBIEG	WSKAŹNIK POTENCJAŁU pkt/km
Koło-Kościelec	3,76
Koło-Grzegorzew	3,40
Grzegorzew-PKP Barłogi	2,68
Koło-Osiek Mały	2,58
Kłodawa-Przedecz	1,91
Kłodawa-Chodów	1,86
Koło-Brudzew	1,68
Koło-Kłodawa	1,44
Koło-Dąbie	1,34
Koło-Babiak	1,18
...	

0,48 0,83 1,34 1,91 2,68 3,76

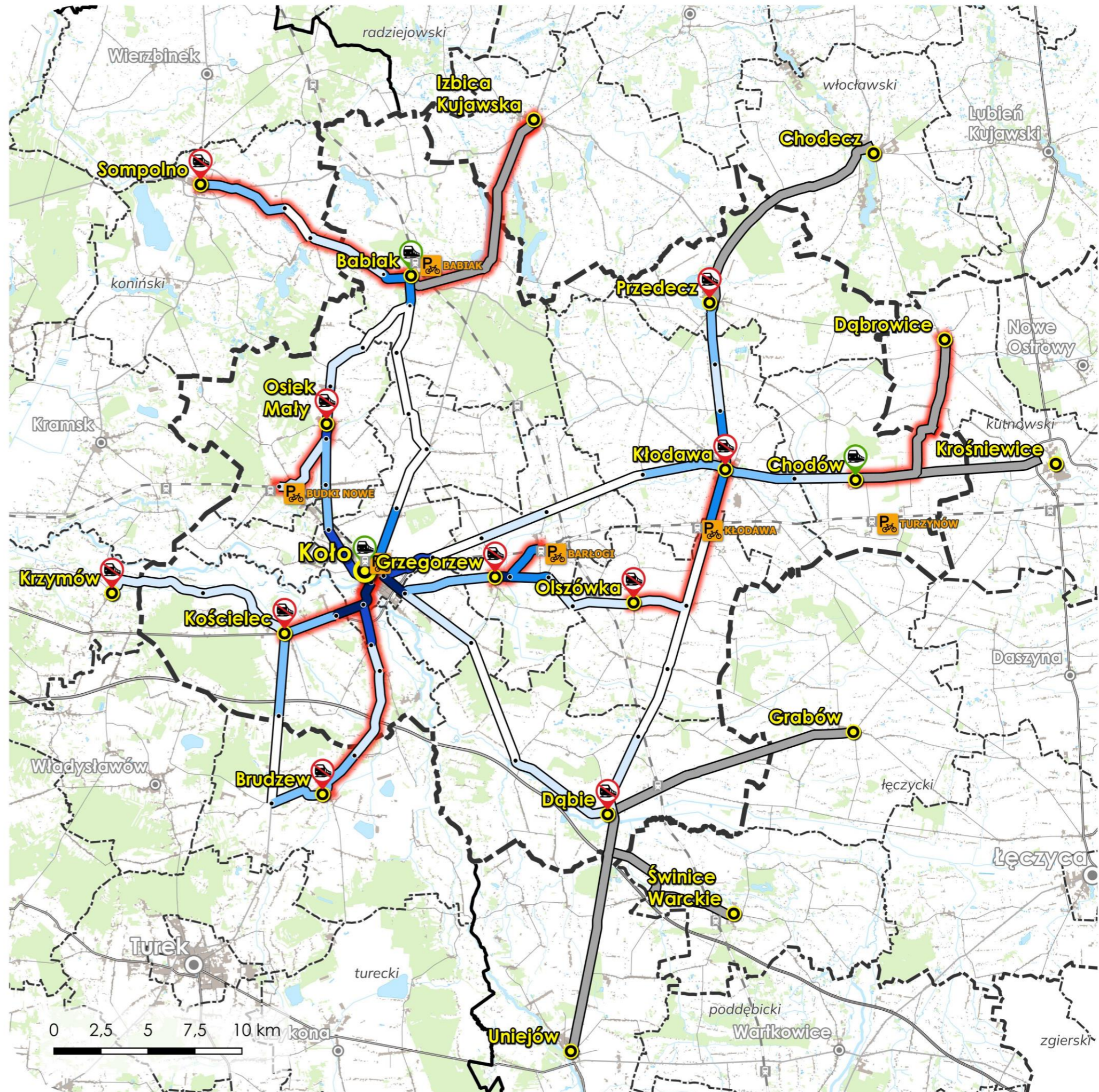



POWIAT KOLSKI

ODCINKI FUNKCJONALNE

68 ODCINKÓW FUNKCJONALNYCH

2,00 pkt/km ŚREDNIA WARTOŚĆ WSKAŹNIKA
POTENCJAŁU GENEROWANIA
RUCHU ROWEROWEGO



POWIAT KOLSKI

WYKAZ POWIĄZAŃ PONADLOKALNYCH

PRZEBIEG	TYP	DŁUGOŚĆ	WSKAŹNIK POTENCJAŁU pkt/km	STANOWI DOSTĘP DO TRANSPORTU KOLEJOWEGO
Koło-Kościelec	do miasta powiatowego	5,8	3,76	tak
Koło-Grzegorzew	do miasta powiatowego	6,5	3,40	nie
Grzegorzew-PKP Barłogi	multimodalne	3,0	2,68	tak
Koło-Osiek Mały	do miasta powiatowego	8,5	2,58	nie
Kłodawa-Przedecz	międzygminne	8,9	1,91	nie
Kłodawa-Chodów	międzygminne	7,0	1,86	nie
Koło-Brudzew	do miasta powiatowego	12,5	1,68	tak
Koło-Kłodawa	do miasta powiatowego	19,5	1,44	nie
Koło-Dąbie	do miasta powiatowego	18,7	1,34	nie
Koło-Babiak	do miasta powiatowego	16,9	1,18	nie
Babiak-Osiek Mały	międzygminne	10,2	1,18	nie
Kłodawa-Olszówka	międzygminne	10,5	1,14	tak
Grzegorzew-Olszówka	międzygminne	8,1	1,11	nie
Sompolno-Babiak	międzygminne	12,8	1,09	tak
Kościelec-Brudzew	międzygminne	12,0	1,08	nie
Kościelec-Krzymów	międzygminne	10,8	1,02	nie
Osiek Mały-PKP Budki Nowe	multimodalne	4,8	0,83	tak
Dąbie-Olszówka	międzygminne	14,6	0,48	nie
Babiak-Izbica Kujawska	międzygminne zew.	13,1	-	tak
Chodów-Dąbrowice	międzygminne zew.	11,0	-	tak
Chodów-Krośniewice	międzygminne zew.	9,7	-	nie
Dąbie-Grabów	międzygminne zew.	13,5	-	nie
Dąbie-Świnice Warckie	międzygminne zew.	10,6	-	nie
Dąbie-Uniejów	międzygminne zew.	12,9	-	nie
Przedecz-Chodecz	międzygminne zew.	12,9	-	nie